

MPP-II.6847.49.2025

**Pan**

**Mariusz Blazy**

**Przewodniczący Rady Miejskiej**

**Wodzisławia Śląskiego**

Proszę o skierowanie i wprowadzenie do porządku obrad właściwych Komisji Rady Miejskiej Wodzisławia Śląskiego sprawy wydania opinii dotyczącej ustanowienia na rzecz TAURON Dystrybucja S. A. oraz jej następców prawnych służebności przesyłu na nieruchomości stanowiących własność Miasta Wodzisławia Śląskiego, oznaczonych jako:

1. działka nr 2523/31, karta mapy 8, obręb Wodzisław
2. działka nr 2194/31, karta mapy 8, obręb Wodzisław,
3. działka nr 1360/31, karta mapy 8, obręb Wodzisław,

położonych przy ul. Markłowieckiej w Wodzisławiu Śląskim, w związku z lokalizacją na ww. działkach nadziemnych i podziemnych sieci elektroenergetycznych, które stanowią własność spółki.

Przebieg sieci został zaznaczony kolorem czerwonym (sieć nadziemna) oraz kolorem pomarańczowym (sieć podziemna) na załączonych mapach.

Sprawę referować będzie Pani Marzena Panfil kierownik referatu w Wydziale Mienia i Planowania Przestrzennego.

ZASTĘPCA  
PREZYDENTA MIASTA

*Izabela Kucharska*



Nieruchomości wskazane do ustanowienia służebności przesyłu

Gmina: Wodzisław Śląski  
Rodzaj infrastruktury: elektroenergetyczna  
Operator: Tauron Dystrybucja

L.p. działki wg tabeli: 22  
Identyfikator działki:  
241504\_1.0001.AR\_8.2523/31

### Legenda

- Stopy elektroenergetyczne
- Działka gminna
- Sieć elektroenergetyczna**
  - sieć dystrybucyjna nadziemna
  - sieć dystrybucyjna podziemna
  - przyłącza
- Granice ewidencyjne**
  - Granice użytków ewidencyjnych
  - Granice działek ewidencyjnych
  - budynki

Nieruchomości wskazane do ustanowienia służebności przesyłu

Gmina: Wodzisław Śląski

Rodzaj infrastruktury: elektroenergetyczna

Operator: Tauron Dystrybucja

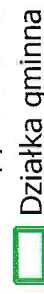
L.p. działki wg tabeli: 20

Identyfikator działki:

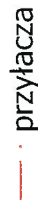
241504\_1.0001.AR\_8.2194/31

## Legenda

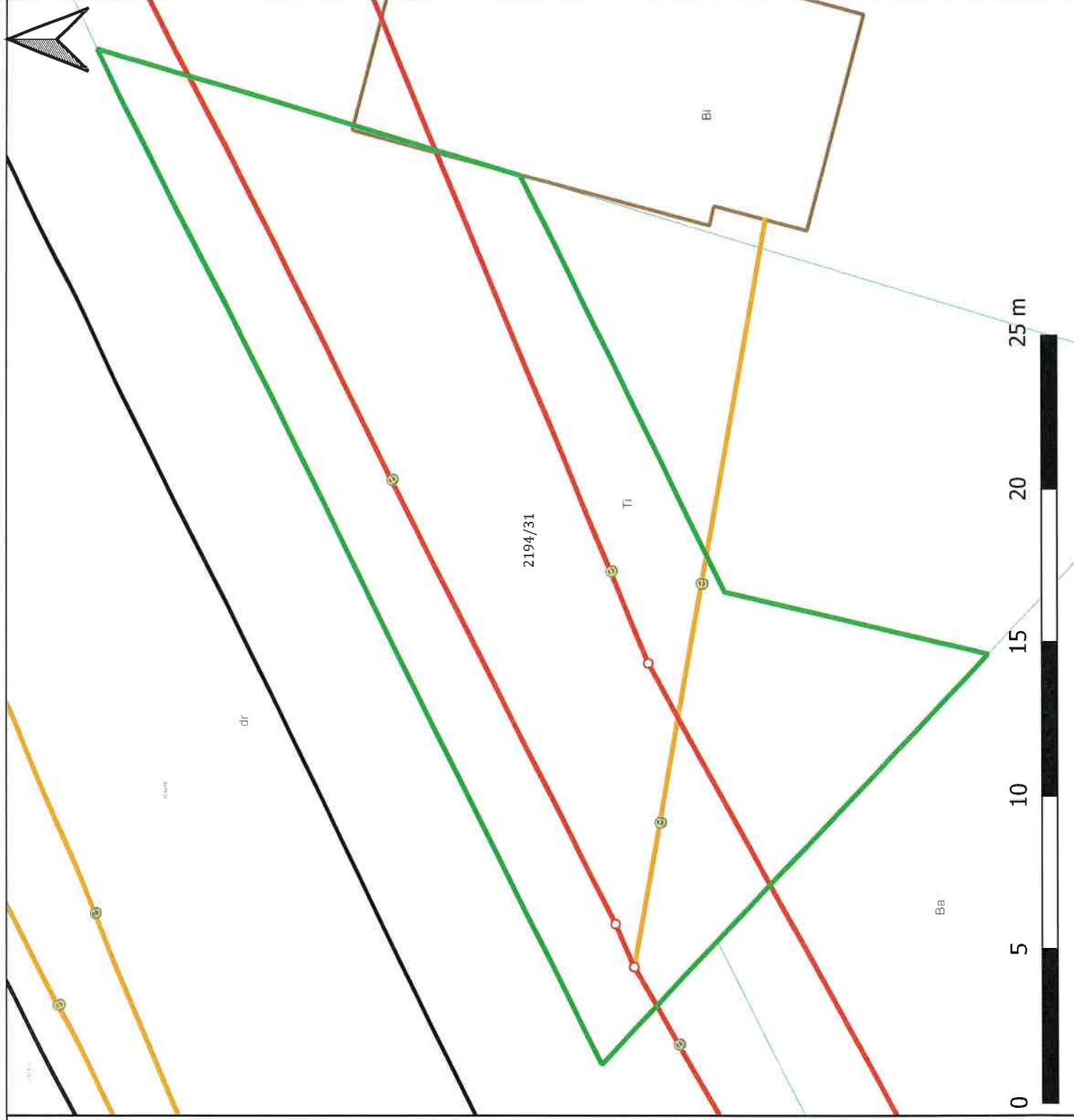
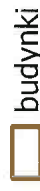
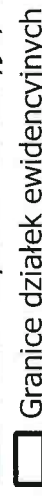
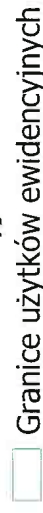
○ Stupy elektroenergetyczne



Sieć elektroenergetyczna



Granice ewidencyjne



Nieruchomości wskazane do ustanowienia służebności przesyłu

Gmina: Wodzisław Śląski

Rodzaj infrastruktury: elektroenergetyczna

Operator: Tauron Dystrybucja

L.p. działki wg tabeli: 52

Identyfikator działki:

241504\_1.0001.AR\_8.1360/31

## Legenda

○ Stupy elektroenergetyczne

□ Działka gminna

Sieć elektroenergetyczna

— sieć dystrybucyjna nadziemna

— sieć dystrybucyjna podziemna

— przyłacza

Granice ewidencyjne

□ Granice użytków ewidencyjnych

□ Granice działek ewidencyjnych

□ budynki

