

MPP-II.6847.43.2025

Pan
Mariusz Blazy
Przewodniczący Rady Miejskiej
Wodzisławia Śląskiego

Proszę o skierowanie i wprowadzenie do porządku obrad właściwych Komisji Rady Miejskiej Wodzisławia Śląskiego sprawy wydania opinii dotyczącej ustanowienia na rzecz TAURON Dystrybucja S. A. oraz jej następców prawnych służebności przesyłu na nieruchomości stanowiących własność Miasta Wodzisławia Śląskiego, oznaczonych jako:

1. działka nr 1107/50, karta mapy 5, obręb Wodzisław,
2. działka nr 1131/126, karta mapy 5, obręb Wodzisław,
3. działka nr 1150/129, karta mapy 5, obręb Wodzisław,
4. działka nr 1109/50, karta mapy 5, obręb Wodzisław,
5. działka nr 1566/46, karta mapy 5, obręb Wodzisław,
6. działka nr 1777/48, karta mapy 5, obręb Wodzisław,
7. działka nr 1262/121, karta mapy 5, obręb Wodzisław,
8. działka nr 329/55, karta mapy 1, obręb Marusze,

położonych przy ul. Skrzyszowskiej oraz ul. Wiejskiej w Wodzisławiu Śląskim, w związku z lokalizacją na ww. działkach nadziemnych i podziemnych sieci elektroenergetycznych, które stanowią własność spółki.

Przebieg sieci został zaznaczony kolorem czerwonym (sieć nadziemna) oraz kolorem pomarańczowym (sieć podziemna) na załączonych mapach.

Sprawę referować będzie Pani Marzena Panfil kierownik referatu w Wydziale Mienia i Planowania Przestrzennego.

PREZYDENT MIASTA
Mieczysław Kieca

Nieruchomości wskazane do ustanowienia służebności przesylu

Gmina: Wodzisław Śląski

Rodzaj infrastruktury: elektroenergetyczna

Operator: Tauron Dystrybucja

L.p. działki wg tabeli: 1

Identyfikator działki:

241504_1.0001.AR_5.1107/50

Legenda

○ Słupy elektroenergetyczne

□ Działka gminna

Sieć elektroenergetyczna

— sieć dystrybucyjna nadziemna

— sieć dystrybucyjna podziemna

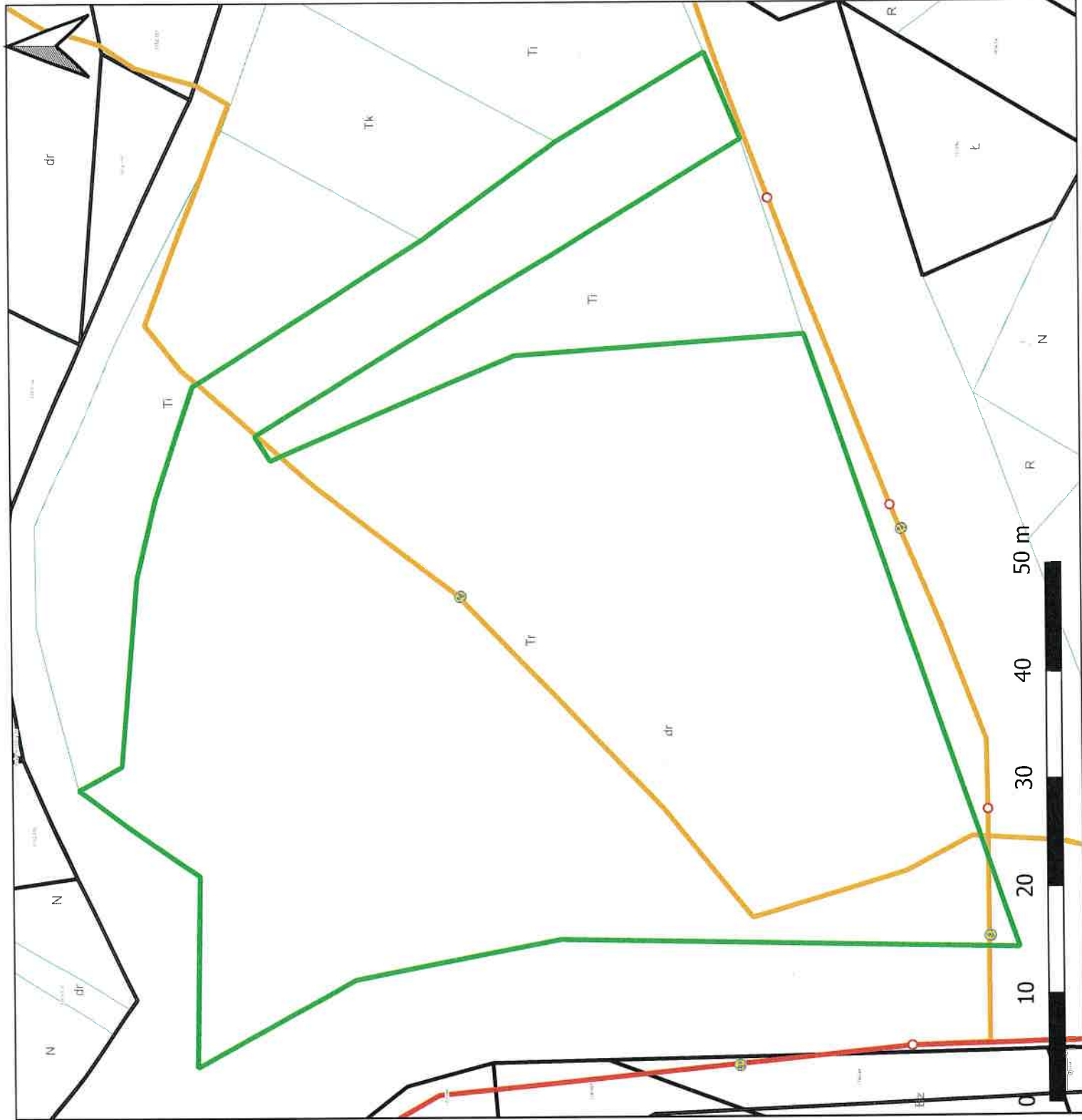
— przyłacza

Granice ewidencyjne

□ Granice użytków ewidencyjnych

□ Granice działek ewidencyjnych

□ budynki



Nieruchomości wskazane do ustanowienia służebności przesyłu

Gmina: Wodzisław Śląski
Rodzaj infrastruktury: elektroenergetyczna
Operator: Tauron Dystrybucja

L.p. działki wg tabeli: 2
Identyfikator działki:
241504_1.0001.AR_5.1131/126

Legenda

○ Słupy elektroenergetyczne

□ Działka gminna

Sieć elektroenergetyczna

— sieć dystrybucyjna nadziemna

— sieć dystrybucyjna podziemna

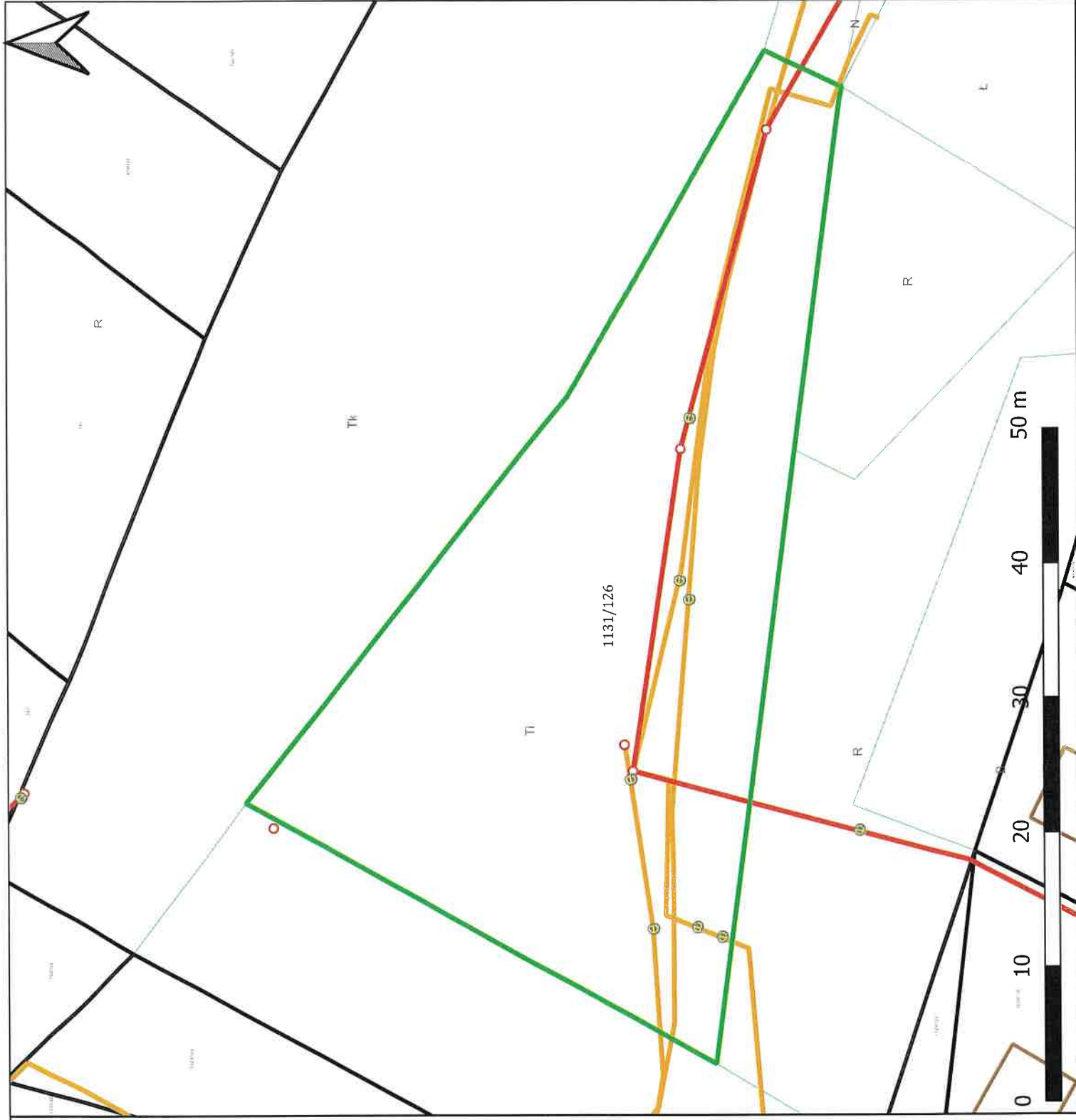
— przyłącza

Granice ewidencyjne

□ Granice użytków ewidencyjnych

□ Granice działek ewidencyjnych

□ budynki



Nieruchomości wskazane do ustanowienia służebności przesyłu

Gmina: Wodzisław Śląski

Rodzaj infrastruktury: elektroenergetyczna

Operator: Tauron Dystrybucja

L.p. działki wg tabeli: 3

Identyfikator działki:
241504_1.0001.AR_5.1150/129

Legenda

○ Stopy elektroenergetyczne

□ Działka gminna

Sieć elektroenergetyczna

— sieć dystrybucyjna nadziemna

— sieć dystrybucyjna podziemna

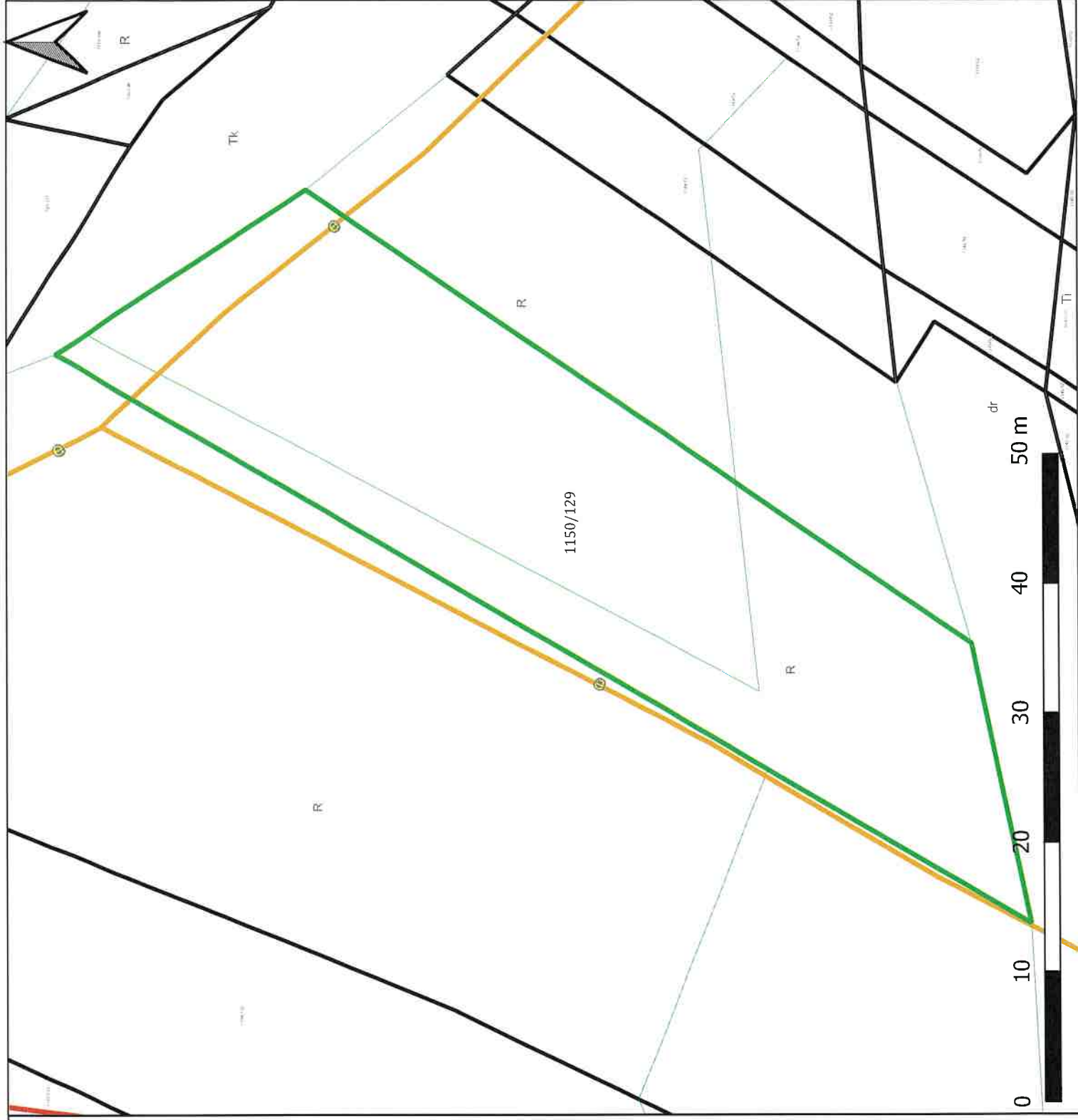
— przyłącza

Granice ewidencyjne

□ Granice użytków ewidencyjnych

□ Granice działek ewidencyjnych

□ budynki



Nieruchomości wskazane do ustanowienia służebności przesyłu

Gmina: Wodzisław Śląski
Rodzaj infrastruktury: elektroenergetyczna
Operator: Tauron Dystrybucja

L.p. działki wg tabeli: 44
Identyfikator działki:
241504_1.0001.AR_5.1109/50

Legenda

○ Stopy elektroenergetyczne

▭ Działka gminna

▭ Sieć elektroenergetyczna

— sieć dystrybucyjna nadziemna

— sieć dystrybucyjna podziemna

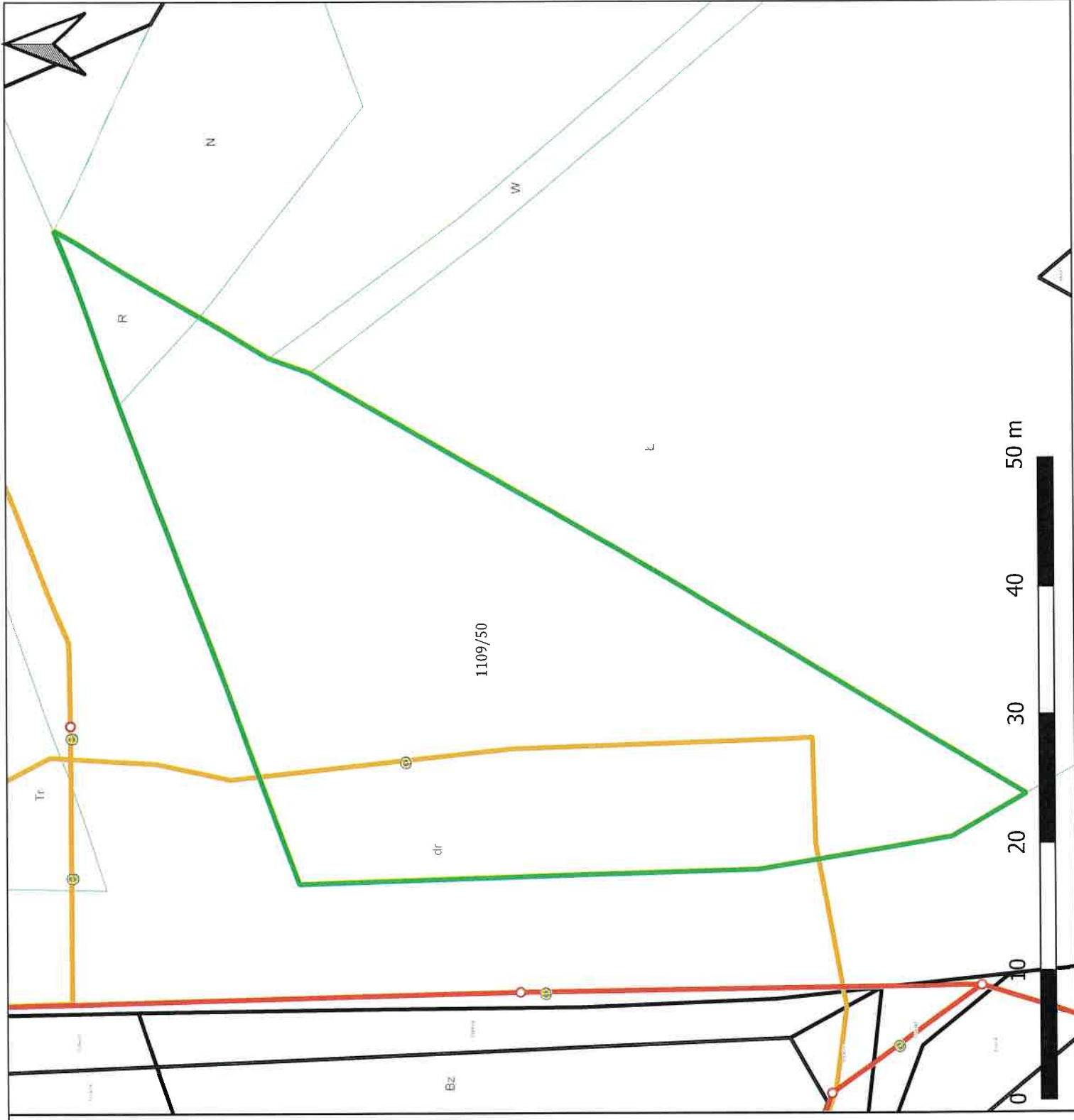
— przyłacza

Granice ewidencyjne

▭ Granice użytków ewidencyjnych

▭ Granice działek ewidencyjnych

▭ budynki



Nieruchomości wskazane do ustanowienia służebności przesyłu

Gmina: Wodzisław Śląski

Rodzaj infrastruktury: elektroenergetyczna

Operator: Tauron Dystrybucja

L.p. działki wg tabeli: 45

Identyfikator działki:

241504_1.0001.AR_5.1566/46

Legenda

○ Stupy elektroenergetyczne

□ Działka gminna

Sieć elektroenergetyczna

— sieć dystrybucyjna nadziemna

— sieć dystrybucyjna podziemna

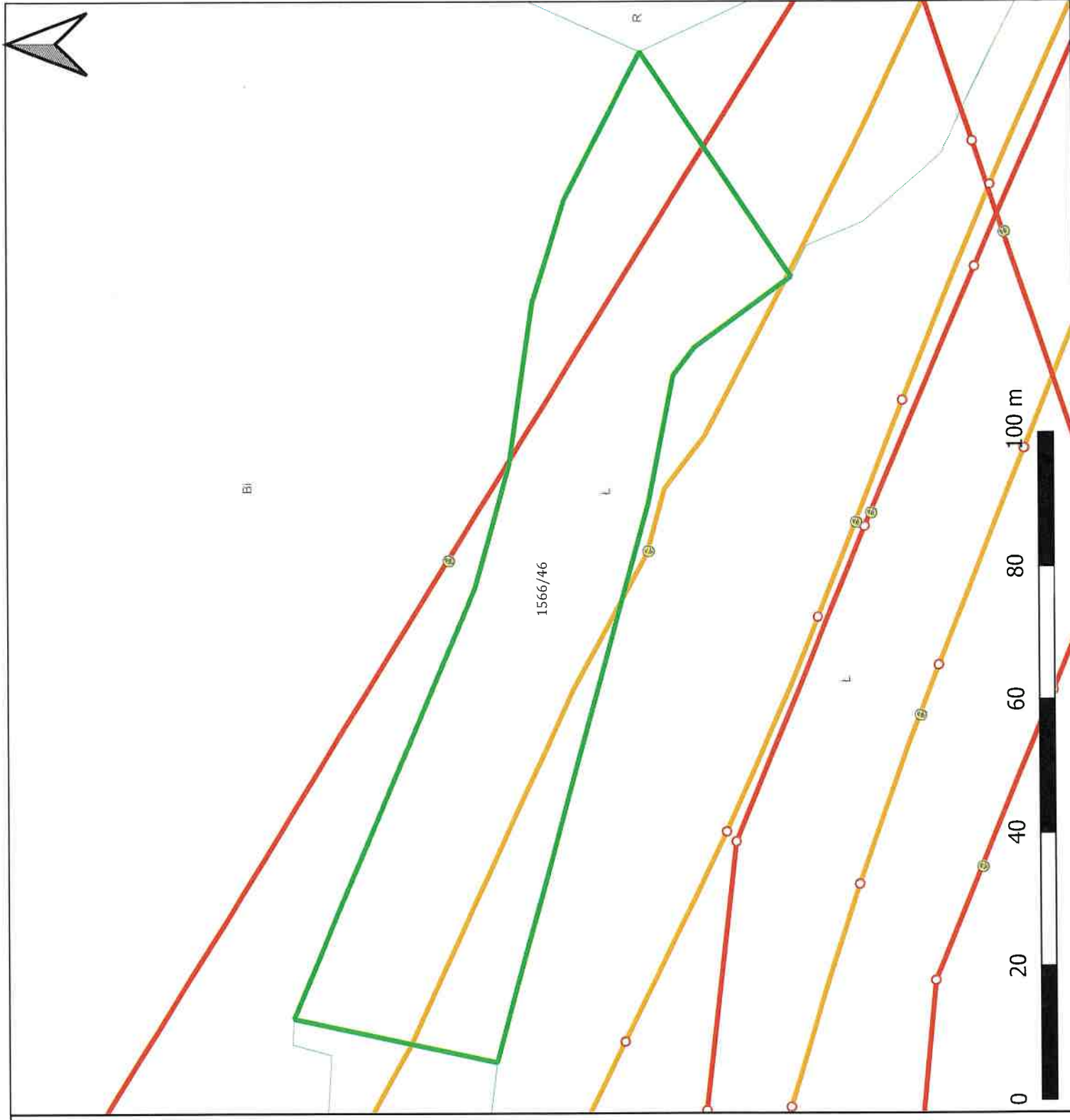
— przyłacza

Granice ewidencyjne

□ Granice użytków ewidencyjnych

□ Granice działek ewidencyjnych

□ budynki



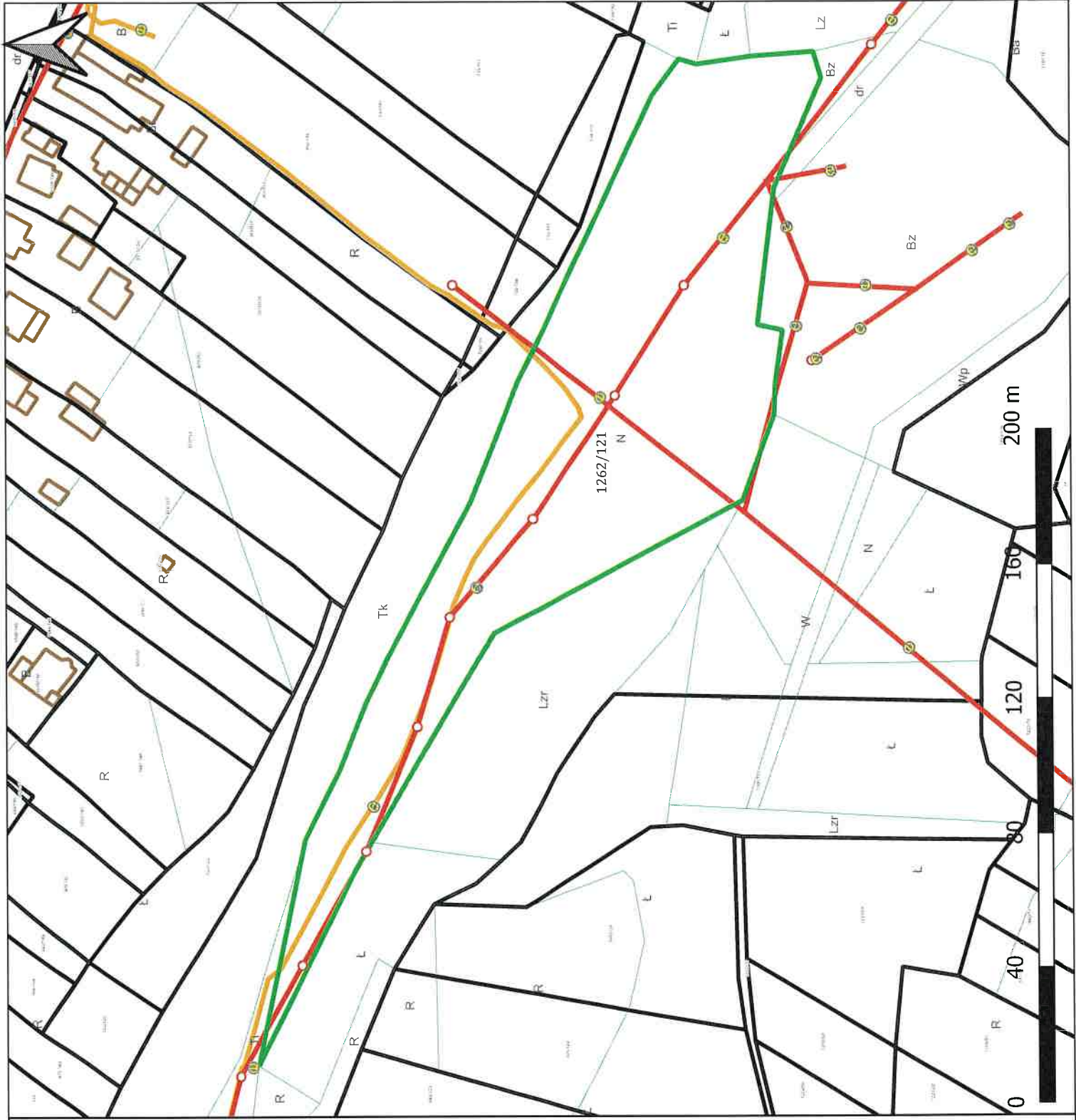
Nieruchomości wskazane do ustanowienia służebności przesyłu

Gmina: Wodzisław Śląski
Rodzaj infrastruktury: elektroenergetyczna
Operator: Tauron Dystrybucja

L.p. działki wg tabeli: 191
Identyfikator działki:
241504_1.0001.AR_5.1262/121

Legenda

- Słupy elektroenergetyczne
- Działka gminna
- Sieć elektroenergetyczna**
 - sieć dystrybucyjna nadziemna
 - sieć dystrybucyjna podziemna
 - przyłacza
- Granice ewidencyjne**
 - Granice użytków ewidencyjnych
 - Granice działek ewidencyjnych
 - budynki



Nieruchomości wskazane do ustanowienia służebności przesyłu

Gmina: Wodzisław Śląski
Rodzaj infrastruktury: elektroenergetyczna
Operator: Tauron Dystrybucja

L.p. działki wg tabeli: 123
Identyfikator działki:
241504_1.0001.AR_5.1777/48

Legenda

○ Słupy elektroenergetyczne

□ Działka gminna

Sieć elektroenergetyczna

— sieć dystrybucyjna nadziemna

— sieć dystrybucyjna podziemna

— przyłącza

Granice ewidencyjne

□ Granice użytków ewidencyjnych

□ Granice działek ewidencyjnych

□ budynki



Nieruchomości wskazane do ustanowienia służebności przesyłu

Gmina: Wodzisław Śląski

Rodzaj infrastruktury: elektroenergetyczna

Operator: Tauron Dystrybucja

L.p. działki wg tabeli: 27

Identyfikator działki:

241504_1.0005.AR_1.329/55

Legenda

○ Słupy elektroenergetyczne

□ Działka gminna

Sieć elektroenergetyczna

— sieć dystrybucyjna nadziemna

— sieć dystrybucyjna podziemna

— przylacza

Granice ewidencyjne

□ Granice użytków ewidencyjnych

□ Granice działek ewidencyjnych

□ budynki

